

# Zmluva o rozdelení nehnuteľností

ktorú uzavreli

## **Mesto Vrbové**

IČO 00313190

92203 Vrbové, M.R.Štefánika 15/4

v jeho mene primátor Ing.Ján Jánoška

## **Rímskokatolícka cirkev, farnosť Vrbové**

IČO 34013628

92203 Vrbové, Nám.sv.Cyrila a Metoda 5/6

v jej mene správca farnosti JCLic. Daniel Lukačovič

### **I.**

Pozemok v kat.území Vrbové, zapísaný na LV č.1900 ako parcela registra „C“ č.1600/1, ostatná plocha o výmere 11530m<sup>2</sup> je vo vlastníctve Mesta Vrbové v celosti.

Pozemok v kat.území Vrbové, zapísaný na LV č.1791 ako parcela registra „C“ č.1600/3, ostatná plocha o výmere 1225m<sup>2</sup> je vo vlastníctve Rímskokatolíckej cirkvi, farnosti Vrbové v celosti.

### **II.**

Geometrickým plánom č.34/2013, overeným pod č.98/2013, boli tieto parcely rozdelené na novú

#### **-parcelu č.1600/1, zastavanú plochu a nádvorie o výmere 11530m<sup>2</sup>**

pozostávajúcu z dielu „1“ o výmere 11412m<sup>2</sup> z parc.č.1600/1

z dielu „6“ o výmere 75m<sup>2</sup> z parc.č.1600/3

z dielu „7“ o výmere 25m<sup>2</sup> z parc.č.1600/3

z dielu „8“ o výmere 18m<sup>2</sup> z parc.č.1600/3

#### **-parcelu č.1600/3, zastavanú plochu a nádvorie o výmere 1225m<sup>2</sup>**

pozostávajúcu z dielu „5“ o výmere 1107m<sup>2</sup> z parc.č.1600/3

z dielu „2“ o výmere 113m<sup>2</sup> z parc.č.1600/1

z dielu „3“ o výmere 4m<sup>2</sup> z parc.č.1600/1

z dielu „4“ o výmere 1m<sup>2</sup> z parc.č.1600/1

Do geometrického plánu bola zahrnutá i parcela registra „C“ č.1238/1, ktorá však nie je predmetom rozdelenia. Diel „9“ o výmere 8674m<sup>2</sup> je totožný s výmerou tejto parcely v doterajšom i novom stave, zmena sa týka len zákresu tejto parcely, ktorá nie je predmetom prevodu a zostáva vo vlastníctve Mesta Vrbové.

Pozemky označené ako parcely č. 1600/1 a 1600/3 sú v katastri nehnuteľností vedené ako ostatné plochy. Avšak výstavbou kostola sa

pozemok p.č. 1600/3 druh pozemku ostatná plocha mení z ostatnej plochy na zastavanú, takisto pozemok. č. 1600/1, (ktorý je priľahlý k pozemku p.č. 1600/3) sa z ostatnej plochy mení na plochu zastavanú, z dôvodu uloženia dlažby a chodníkov ku kostolu.

### III.

Účastníci zmluvy sa po tomto rozdelení dohodli takto:

- Rímskokatolícka cirkev, farnosť Vrbové týmto preberá do vlastníctva novú parcelu registra „C“ č.1600/3, zastavanú plochu a nádvorie o výmere 1225 m<sup>2</sup> v celosti,
- Mesto Vrbové týmto preberá do vlastníctva novú parcelu registra „C“ č.1600/1, zastavanú plochu a nádvorie o výmere 11530 m<sup>2</sup> v celosti.

V rámci rozdelenia pozemkov, pôvodných parciel č.1600/1 a 1600/3, došlo k zámene dielov 6,7 a 8 o celkovej výmere 118m<sup>2</sup>, patriacich Rímskokatolíckej cirkvi, farnosti Vrbové, za diely 2,3 a 4 o celkovej výmere 118m<sup>2</sup>, patriacich Mestu Vrbové.

### IV.

Rozdelením pôvodných parciel nadobudli účastníci zmluvy nové parcely, ktorých výmera je totožná s výmerou pôvodných parciel, pričom nové parcely sa od pôvodných líšia hranicami.

Vzhľadom na to, že rozdelením parciel žiadny z účastníkov nezískal oproti výmere svojej pôvodnej parcely väčšiu výmeru účastníci zmluvy zhodne vyhlasujú, že si titulom vyporiadania nič nedoplácajú.

### V.

Rozdelenie pozemkov a ich vysporiadanie tak ako je to uvedené v tejto zmluve bolo schválené v zmysle ustanovenia § 9a ods. 8 písm.b z.č. 138/1991 Z.z. v znení neskorších zmien a noviel uznesením Mestského zastupiteľstva vo Vrbovom 37/V/2013 dňa 23.5.2013.

Táto zmluva podlieha schváleniu Arcibiskupskému úradu Trnavskej arcidiecézy v Trnave, účinnosť nadobudne nasledujúci deň po zverejnení na [www.stránke mesta Vrbové](http://www.stránke mesta Vrbové).


### VI.

Účastníci zmluvy berú na vedomie, že k nadobudnutiu vlastníckeho práva k novým parceliam dôjde povolením vkladu vlastníckeho práva na Správe katastra v Piešťanoch.

Zmluvou sú však jej účastníci viazaní už od jej podpisu.

### VII.

Správny poplatok za podanie návrhu na vklad zaplatí Rímskokatolícka cirkev, farnosť Vrbové a taktiež podá aj návrh na vklad.



**VIII.**

Zmluva je vyhotovená v šiestich vyhotoveniach, z ktorých po dvoch obdrží pri podpise každá zo zmluvných strán a dve vyhotovenia budú zaslané na Správu katastra Piešťany.

**IX.**

Účastníci zmluvy prehlasujú, že ich zmluvná voľnosť nie je obmedzená. Zároveň potvrdzujú, že text zmluvy prečítali, jej obsahu porozumeli a na znak súhlasu ju podpísali.

V *Vrbovom* ..... dňa 20-06-2013

Vo Vrbovom, dňa 17.6.2013

JCLic. Daniel Lukačovič  
správca farnosti

Ing. Ján Jánoška  
primátor




Rímskokatolícka cirkev,  
Trnavská arcidiecéza  
číslo: 4693 / 2013 dňa: 3.10.2013

SCHVAĽUJEM

riaditeľ

Arcibiskupského úradu




## OSVEDČENIE

o pravosti podpisu

Podľa knihy osvedčovania pravosti podpisov osvedčujem pravosť podpisu: **Daniel Lukačovič**, dátum narodenia  
r.č. \_\_\_\_\_, bytom \_\_\_\_\_, **Slovenská republika**,  
ktorého(ej) totožnosť som zistil(a) zákonným spôsobom. spôsob zistenia totožnosti: platný doklad totožnosti -  
úradný doklad: Občiansky preukaz, séria a/alebo číslo: \_\_\_\_\_ ktorý(á) listinu predom mnou vlastnoručne  
podpísal(a). Centrálny register osvedčených podpisov pridelił podpisu poradové číslo **0 401898/2013**.

Trnava dňa 20.6.2013



  
.....  
JUDr. Juraj Novák  
kandidát poverený  
JUDr. Annou Novákovou  
notárom so sídlom v Trnave

**Upozornenie!** Notár legalizáciou  
neosvedčuje pravdivosť skutočností  
uvádzaných v listine (§58 ods. 4  
Notárskeho poriadku)