vetva "AA" PP DN/ID 300 – 1146 m
prípojky 77 ks – 529 m

KATASTER: Krakovany
PARCELNÉ ČÍSLA: 231 | betónová dlažba | betónové kocky
DRUH POVRCHU: zelený pás | betónová cesta | zelený pás | zelený pás | zelený pás | asfaltová cesta
VZDIALENOSŤ ŠACHIET: 27.10 | 47.20 | 50.00 | 50.00
OZNAČENIE ŠACHIET: exist | S1/186.0° | S2/199.0° | S3

SMEROVÉ POMERY

MIERKA 1:500/100

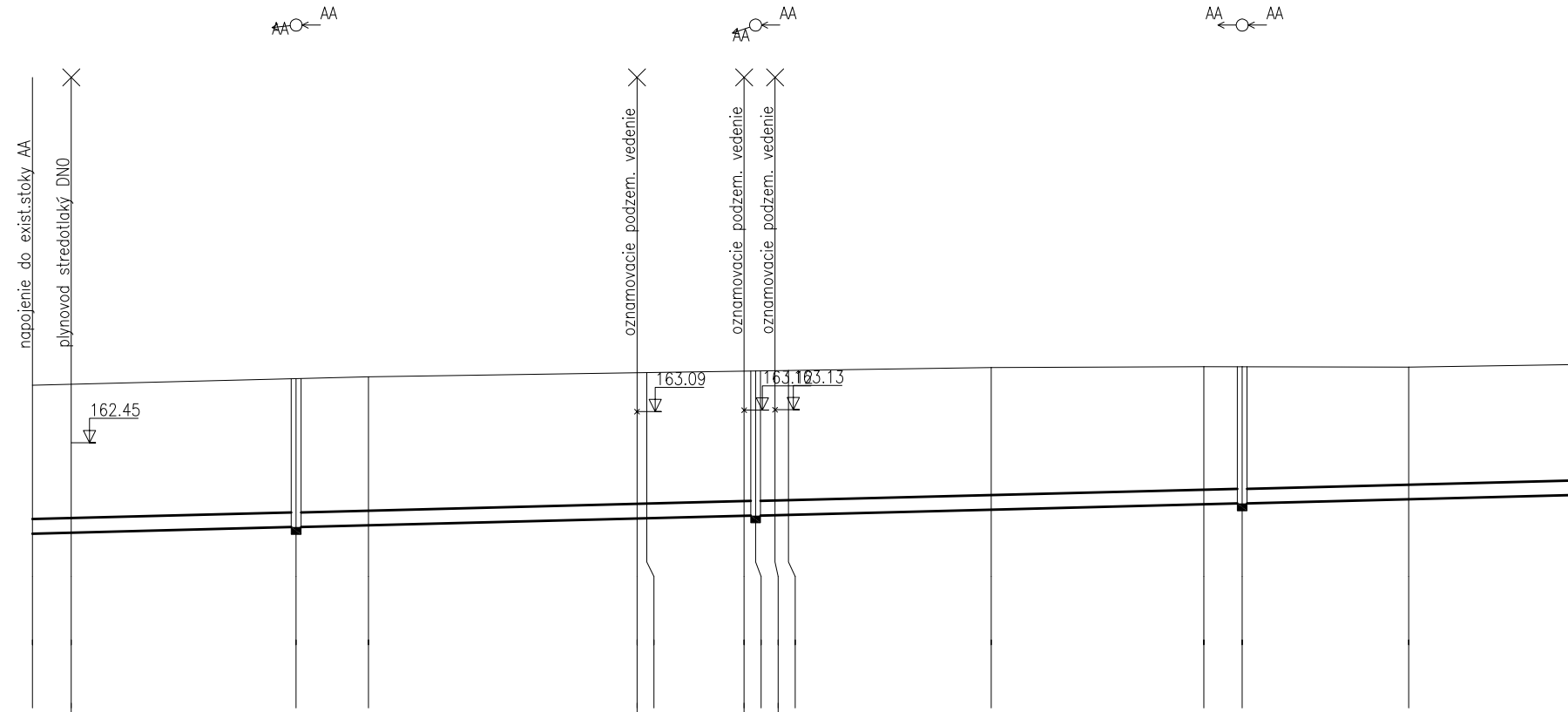

STANIČENIE [km/m]	0.0	4.00	27.10	34.53	62.12	63.12	73.12	74.30	76.30	77.69	98.51	20.36	24.30	41.40
HLBKA VÝKOPU	3.20		3.20	3.20		3.14		3.12		3.11	3.07	2.98	2.96	2.86
KÓTA VÝKOPU	160.43		160.57	160.60		160.75		160.80		160.82	160.92	161.03	161.05	161.14
HLBKA DNA POTRUBIA	3.05		3.05	3.05		2.99		2.97		2.96	2.92	2.83	2.81	2.71
KÓTA DNA POTRUBIA	**160.58**	**160.60**	**160.72**	**160.75**	**160.89**	**160.90**	**160.95**	**160.95**	**160.96**	**160.97**	**161.07**	**161.18**	**161.20**	**161.29**
KÓTA PÔVODNÉHO TERÉNU	163.63		163.76	163.80		163.89		163.92		163.93	163.99	164.01	164.01	164.00

ZROVNÁVACIA ROVINA 151.00

0.1

PROFIL[mm]–MATERIÁL–DLŽKA[m]: DN300–PP DN/ID 300–1146.00
SKLON[promile]–DLŽKA[m]: 5.0–678.30
ULOŽENIE: lôžko z piesku 0,15 m, obsyp štrkopieskom 0,3 m nad rúru
KAPACITNÝ PRIETOK[l/s]–RÝCHLOSŤ[m/s]: 91.0–1.29

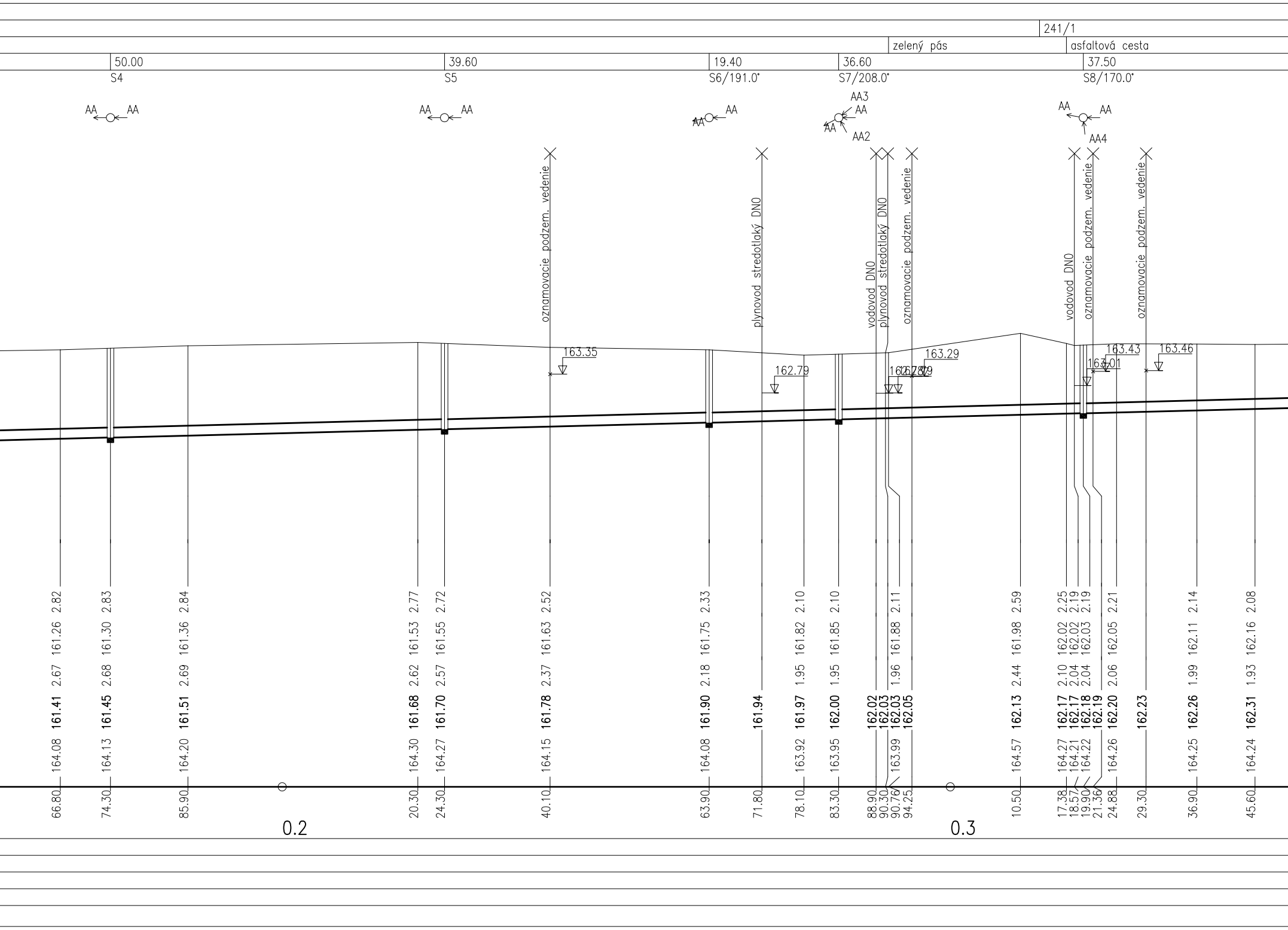

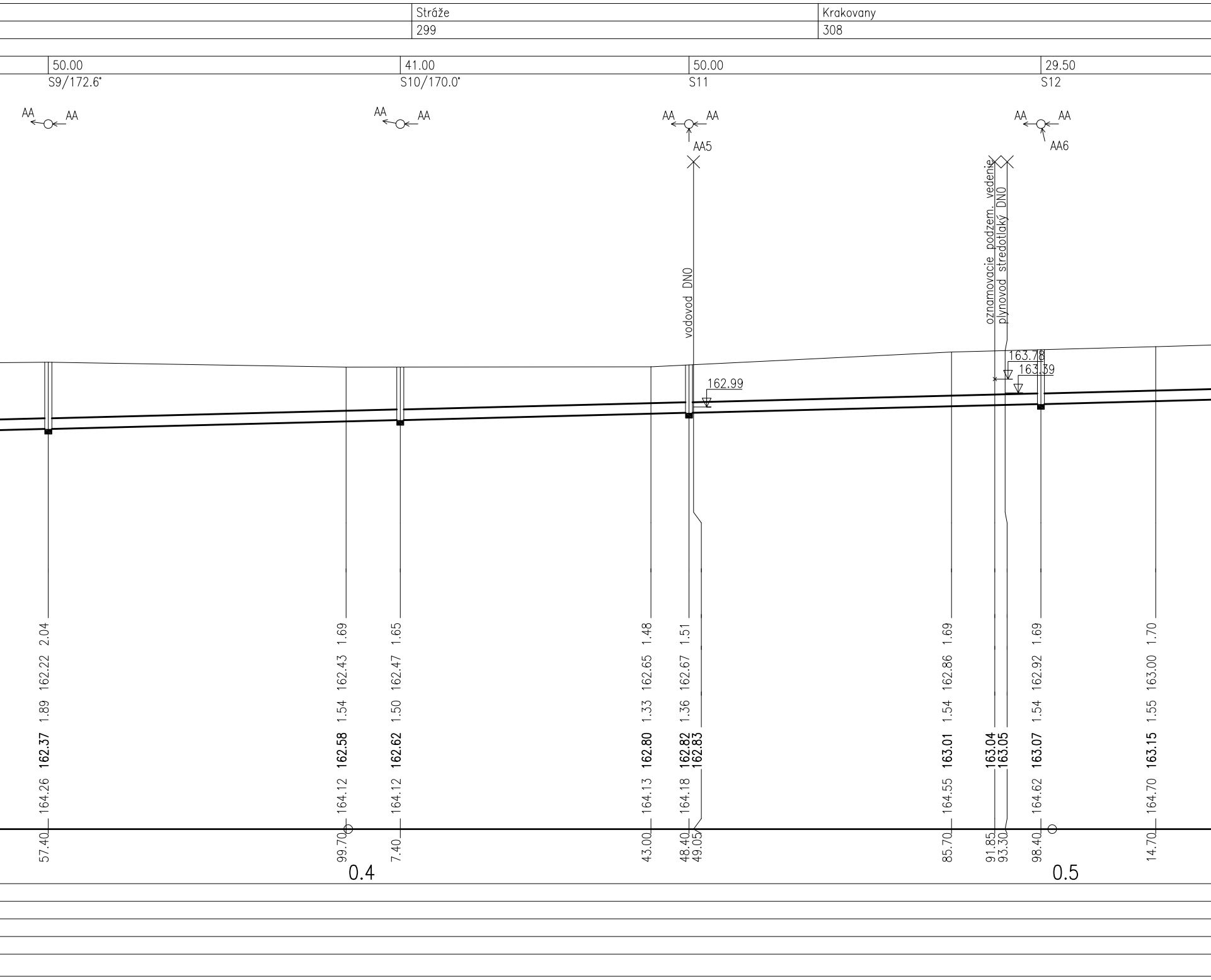

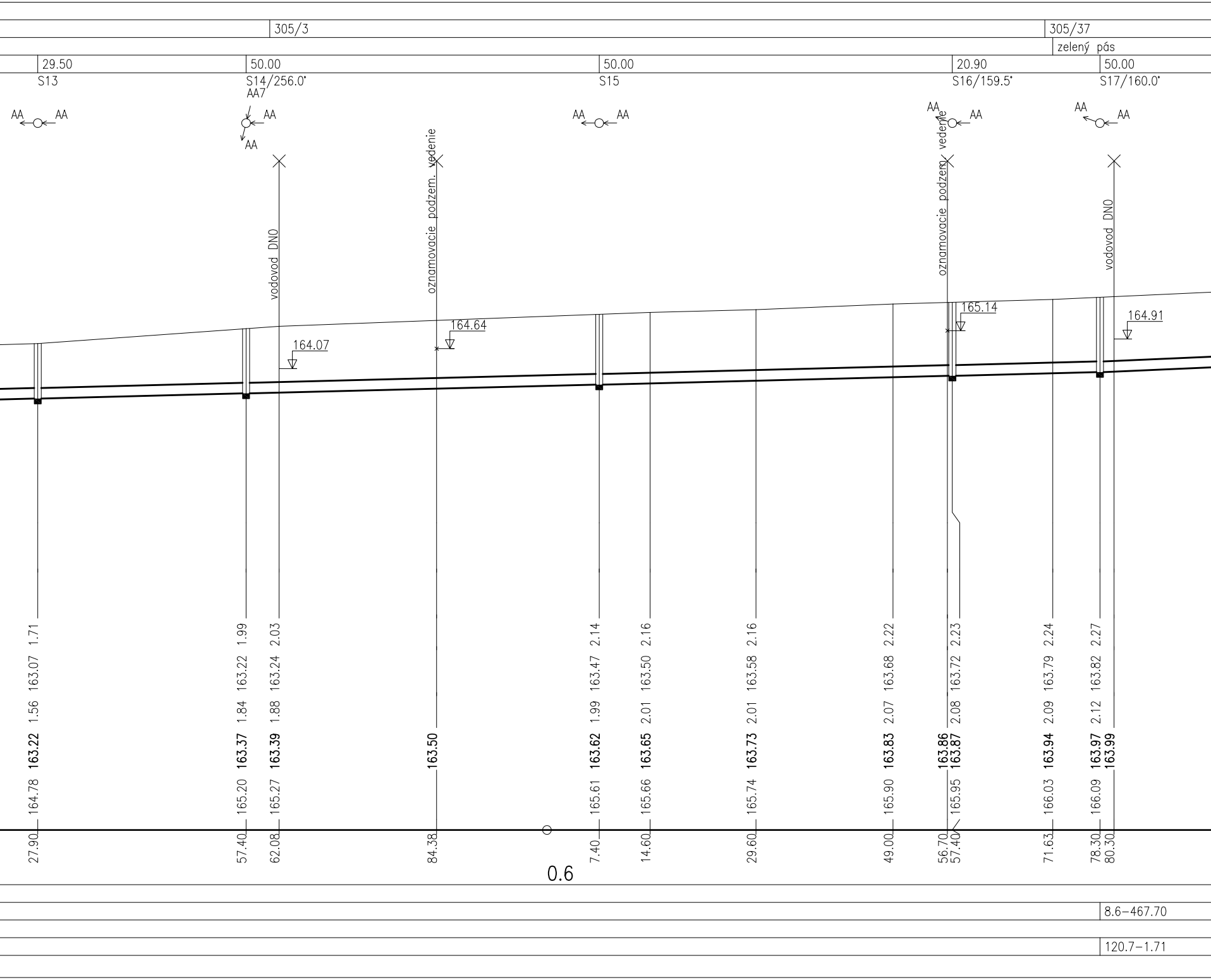

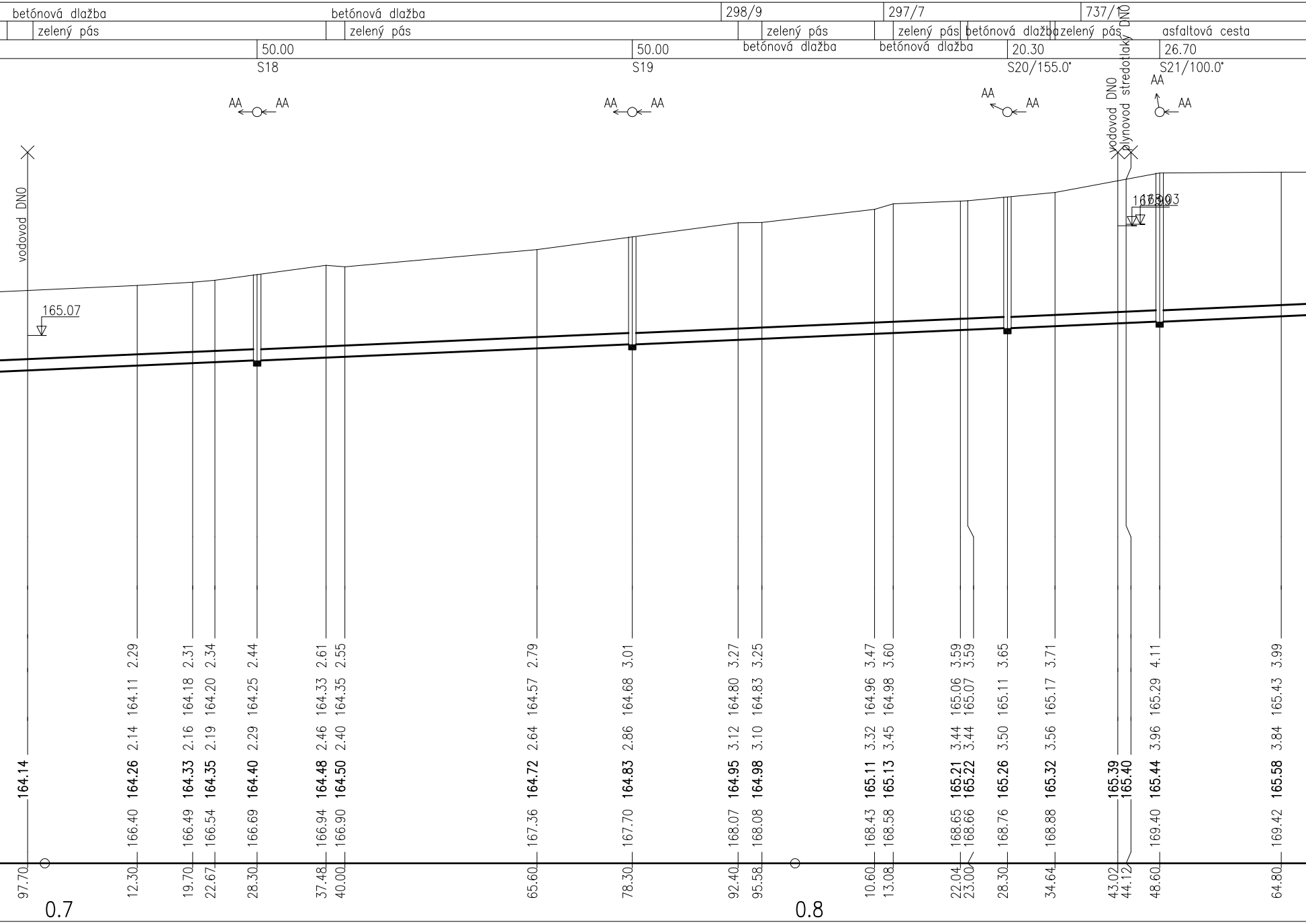

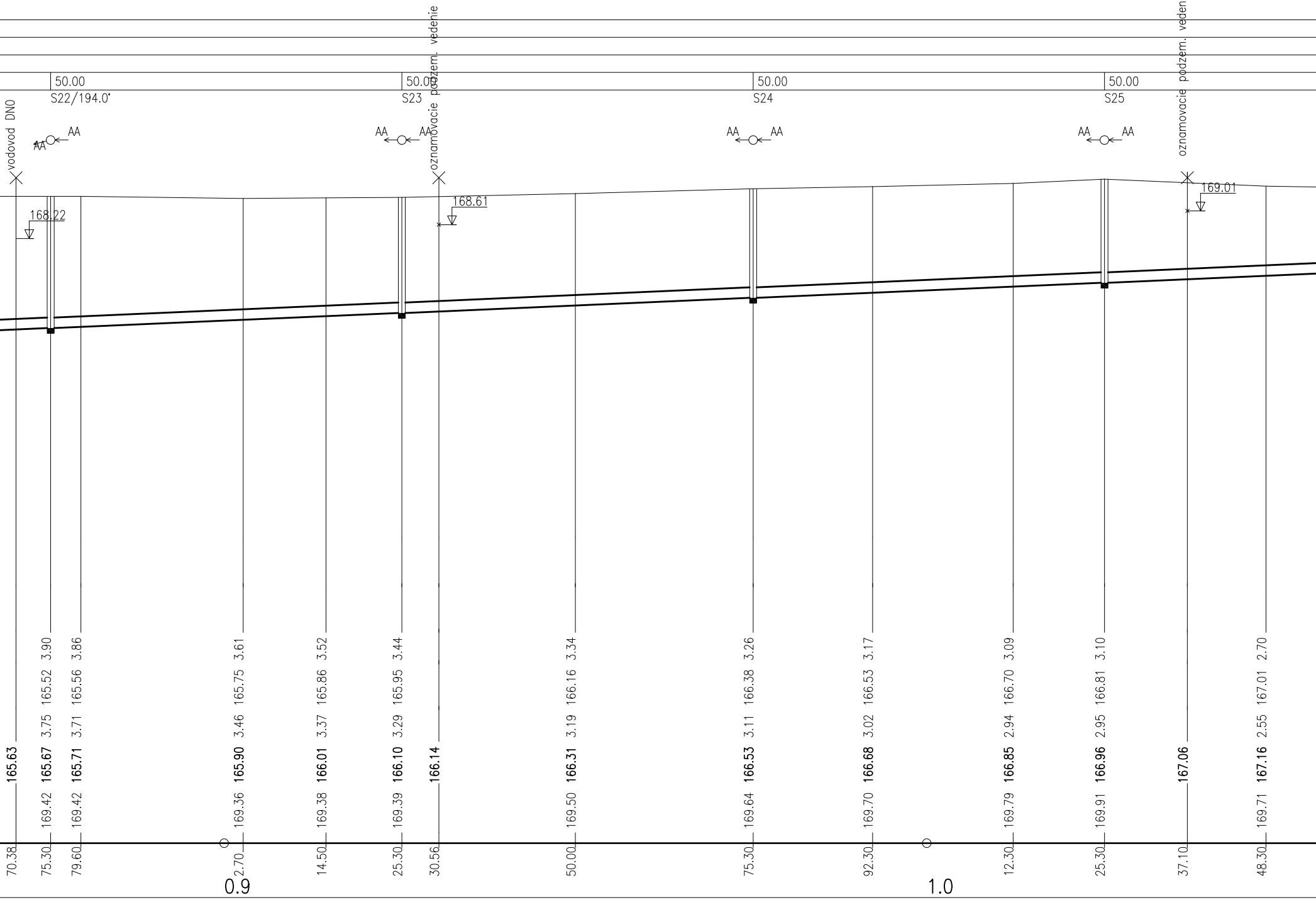

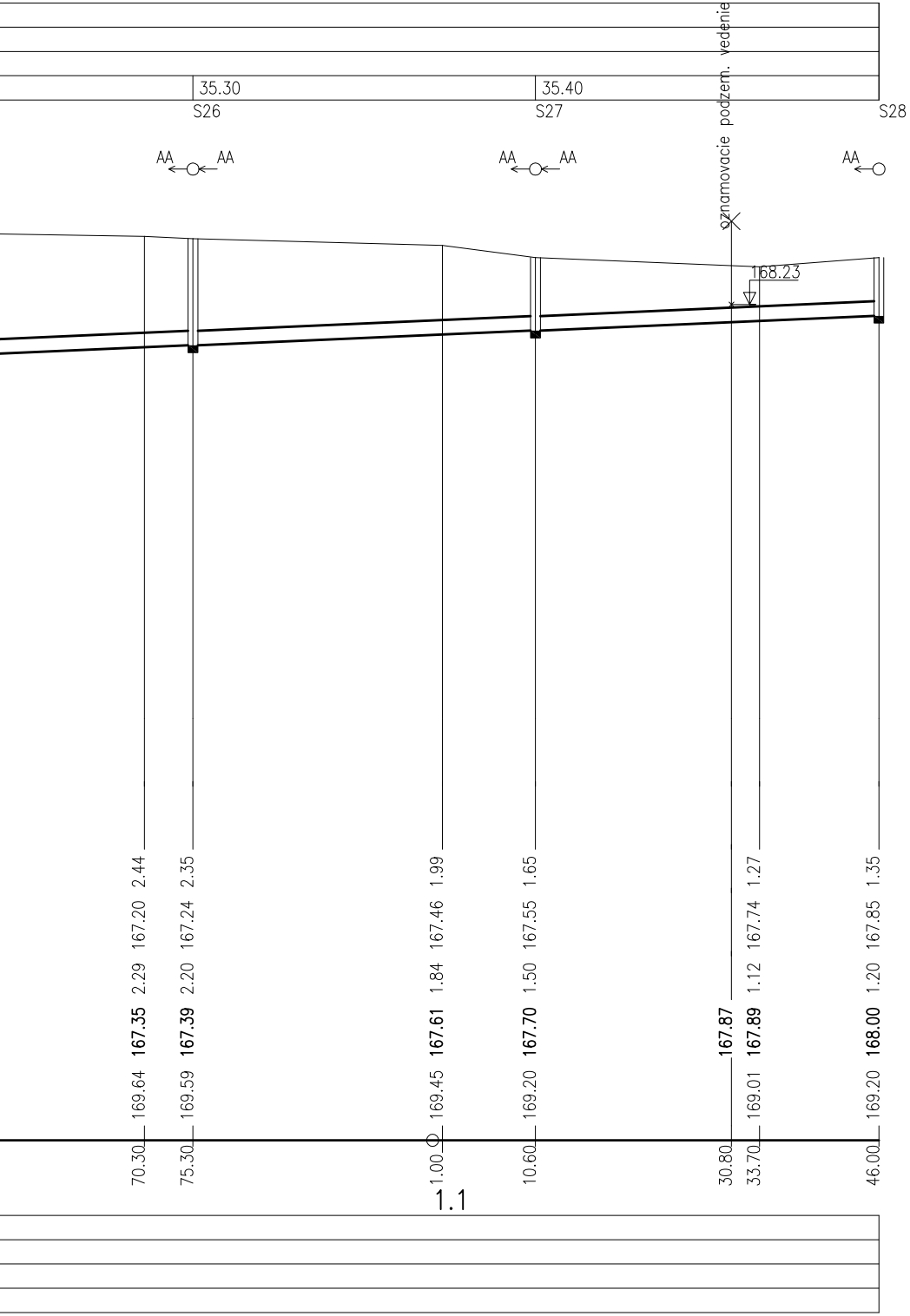

ZODP. PROJEKTANT Ing. Jaroslava Vašková

INVESTOR Združenie obcí
Kanalizácia Vrbové-Krakovany

ČASŤ Kanalizácia Krakovany

STAVBA
Dobudovanie kanalizácie Združenia obcí Kanalizácia Vrbové - Krakovany

DÁTUM 08/2015

ZÁK.ČÍSLO VS31/15

MONSTAV projekt
SNP 26, 934 01 Levice

OBJEKT
SO 02.1 - GRAVITAČNÁ KANALIZÁCIA

STUPEŇ PROJEKTU
PRE STAVEBNÉ POVOLENIE

NÁZOV PRÍLOHY
POZDLŽNY PROFIL STOKA "AA"

MIERKA
1 : 500/100

ČÍSLO PRÍLOHY
E02.1.4.1