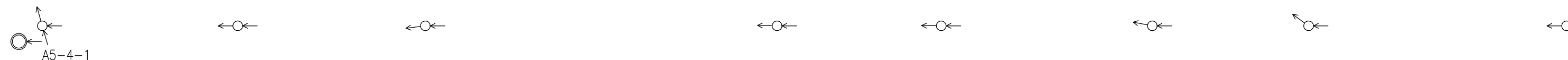


KATASTER  
PARCELNÉ ČÍSLA  
DRUH POVRCHU  
VZDIALENOSŤ ŠACHIET  
OZNAČENIE ŠACHIET

194/1	Vrbové				291	3137		228/1	
	290/1								
	ter	štrková cesta	terén		štrková cesta	terén			
	3.0	25.00	24.00	45.00	21.00	27.00	20.00	33.00	
	ČS4 S1	S2		S3	S4	S5	S6	S7	S8

Vrbové	
290/1	
asfaltová cesta	
49.00	
S1	S1

SMEROVÉ POMERY

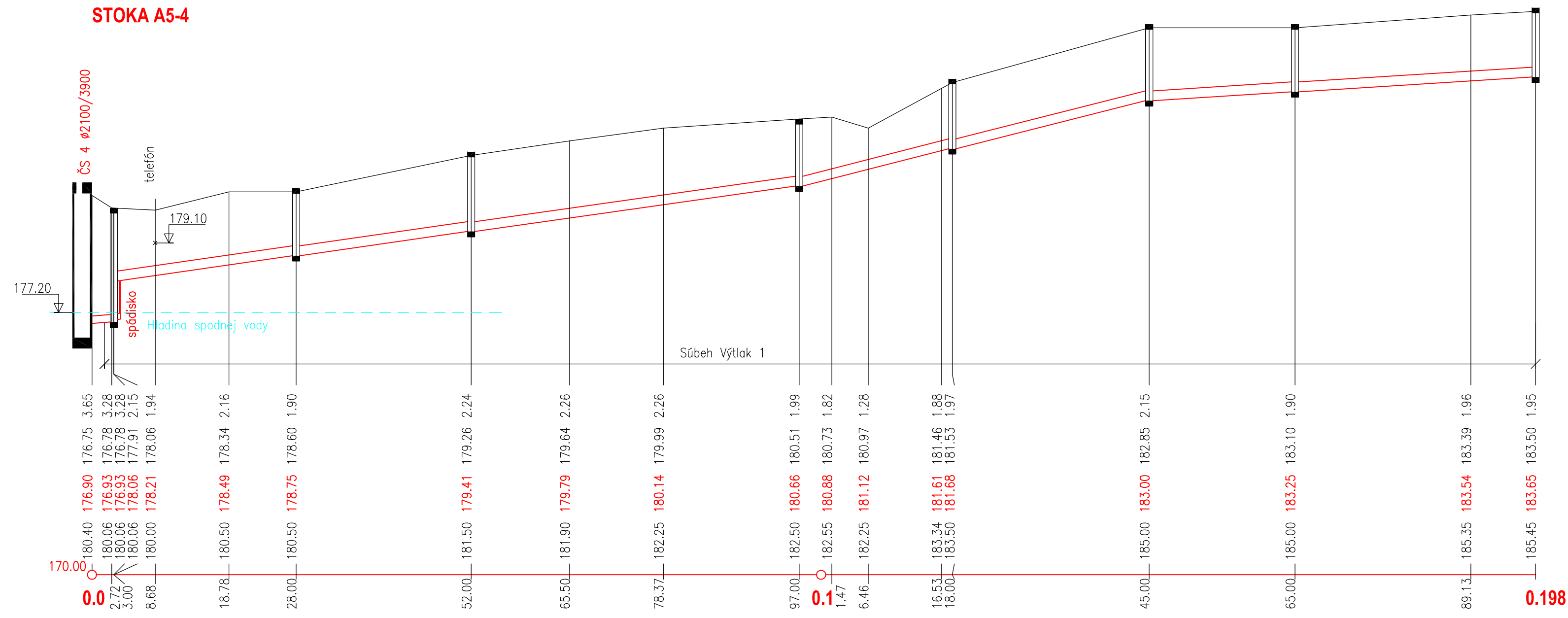


**LEGENDA TYPOV ČIAR**

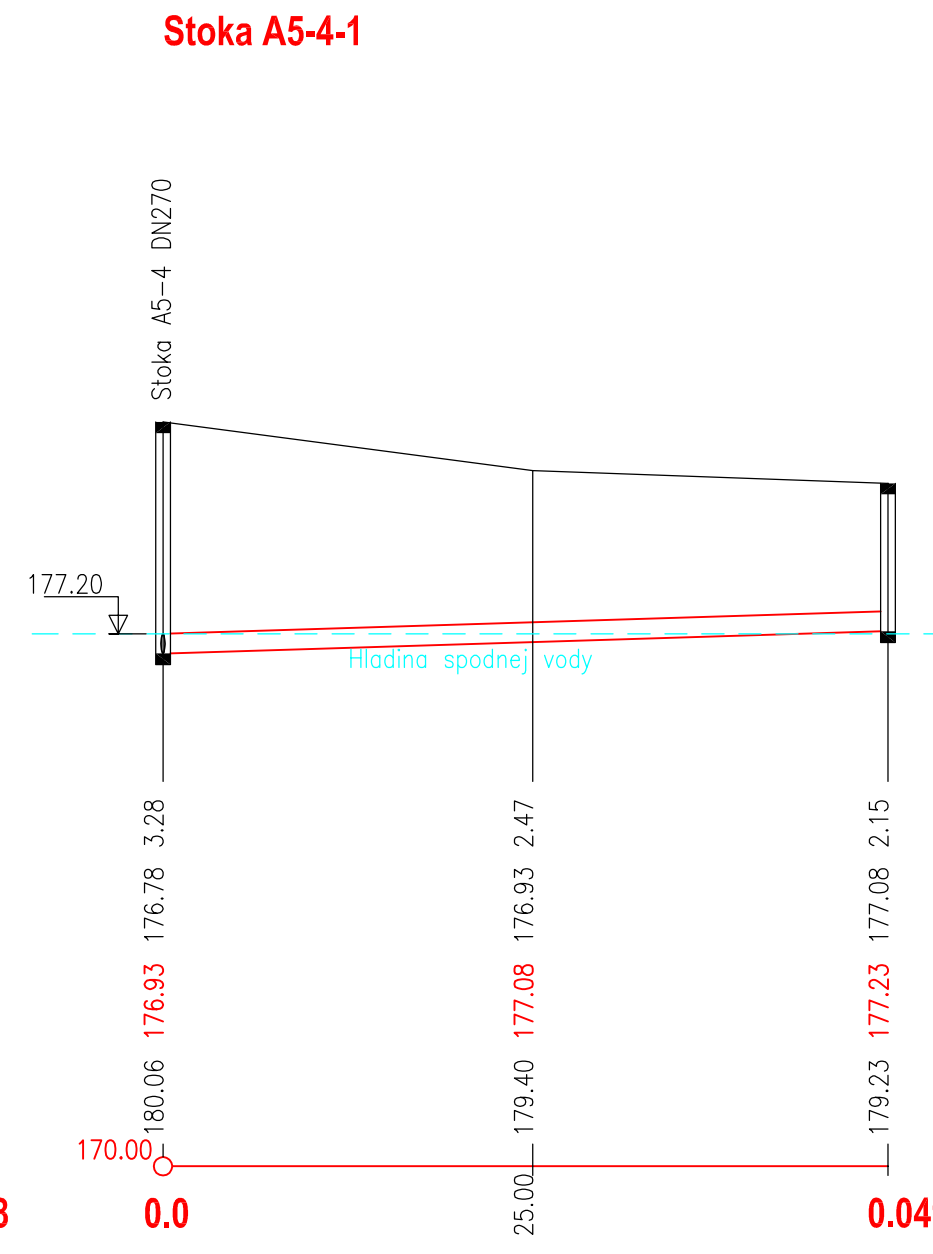
PŮVODNÝ TERÉN  
POTRUBIE

MIERKA 1:500/100

**STOKA A5-4**



**Stoka A5-4-1**



HLBKA VÝKOPU

KÓTA VÝKOPU

KÓTA DNA POTRUBIA

KÓTA PŮVODNÉHO TERÉNU

ZROVNÁVACIA ROVINA

STANIČENIE [km/m]

PROFIL[mm]-MATERIÁL-DĹŽKA[m]

SKLON[promile]-DĹŽKA[m]

ULOŽENIE

KAPACITNÝ PRIETOK[l/s]-RÝCHLOSŤ[m/s]

SKUTOČNÝ PRIETOK[l/s]-RÝCHLOSŤ[m/s]

DN200-TL-3.00	DN300-PP DN/ID 300-195.00		
10.0-3.00	27.7-94.00	48.7-48.00	12.3-53.00
	Pieskové lôžko hr.150mm		
103.3-1.80	175.6-3.07	235.1-4.11	115.0-2.01
3.0-0.82	3.0-1.20	3.0-1.48	3.0-0.90

DN270-315 HD-PE-K-49.00
6.1-49.00
Pieskové lôžko hr.150mm
79.8-1.39
3.0-0.69

ZODP. PROJEKTANT	Ing. Jaroslava Vašková	STAVBA	Dobudovanie kanalizácie	MONSTAV projekt
INVESTOR	Združenie obcí Kanalizácia Vrbové-Krakovany	Združenia obcí Kanalizácia Vrbové - Krakovany		SNP 26, 934 01 Levice
ČASŤ	Kanalizácia Vrbové	DÁTUM	08/2015	ZÁK.ČÍSLO
				VS31/15
OBJEKT	SO 01.1 - GRAVITAČNÁ KANALIZÁCIA		STUPEŇ PROJEKTU	PRE STAVEBNÉ POVOLENIE
NÁZOV PRÍLOHY	POZDLŽNÝ PROFIL STOKA "A5-4", "A5-4-1"		MIERKA	1 : 500/100
				ČÍSLO PRÍLOHY
				E01.1.4.12